







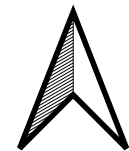
Cartographie CRUS

Bassin versant de La Grosne de la Guye à la Saône

Légende

Zones d'écoulements EXZECO

-  Bruitage 20cm - Prob forte d'écoulement
-  Bruitage 100cm - Etendu d'évènements intense
-  Contours des bassins versants
-  Sensibilité du sol à produire du ruissellement
 -  Très fort
 -  Faible



0 2 4 km

