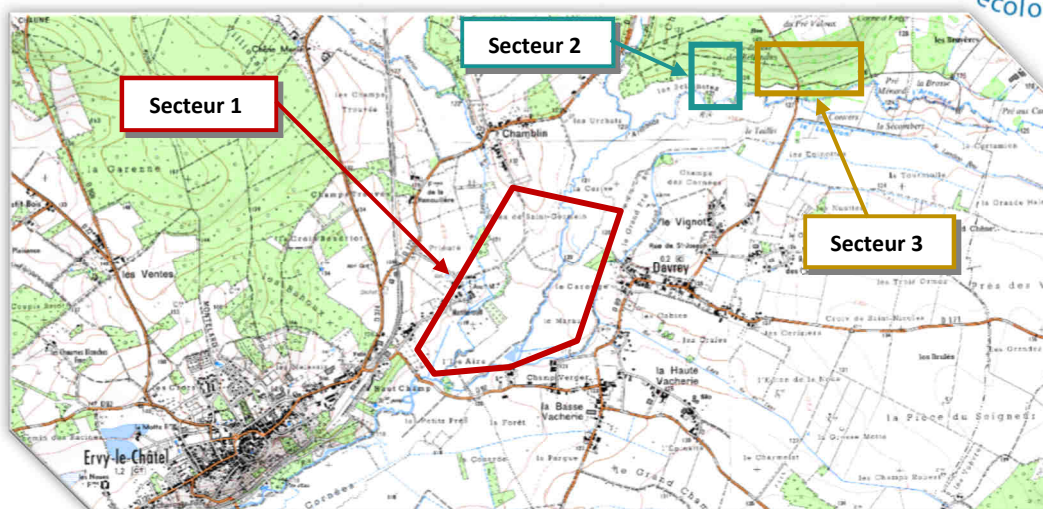


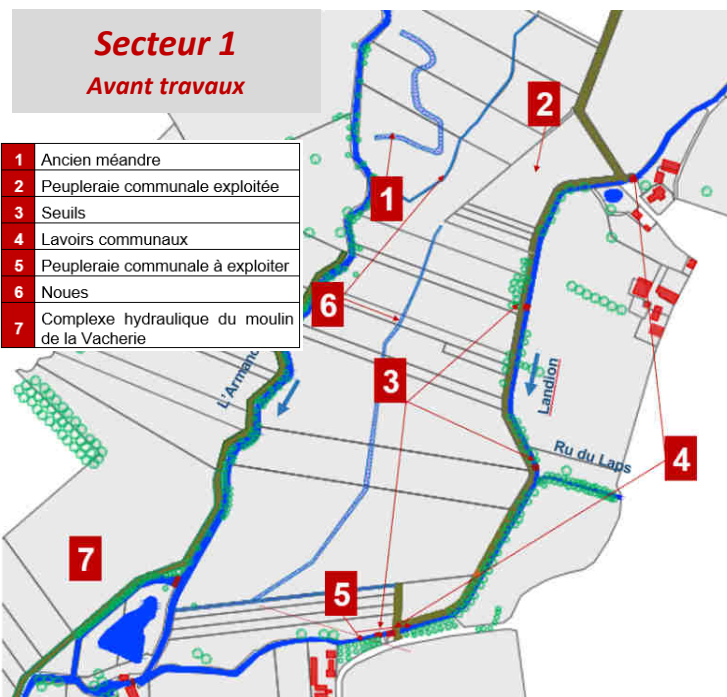
Restauration hydromorphologique de l'Armanche, du Landion et de leurs zones humides d'accompagnement



Afin de retrouver un fonctionnement des cours d'eau et de leurs zones humides plus naturel et rétablir la continuité écologique de l'Armanche et du Landion, une restauration hydromorphologique de très grande envergure a été menée.

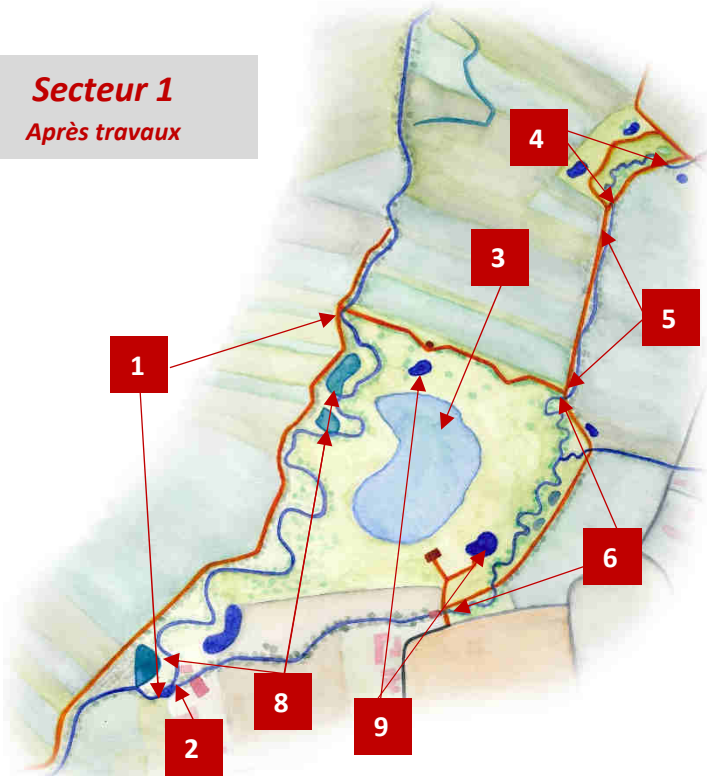
Cette opération auboise de restauration des écosystèmes aquatiques est inédite par son ampleur et son montage. Elle a notamment permis la mise en synergie de tous les acteurs de la biodiversité, du tourisme et de l'éducation présents sur le territoire.

Une part importante du projet étant située sur des terrains publics (CCCVA et Commune de Davrey), l'axe touristique a été développé.



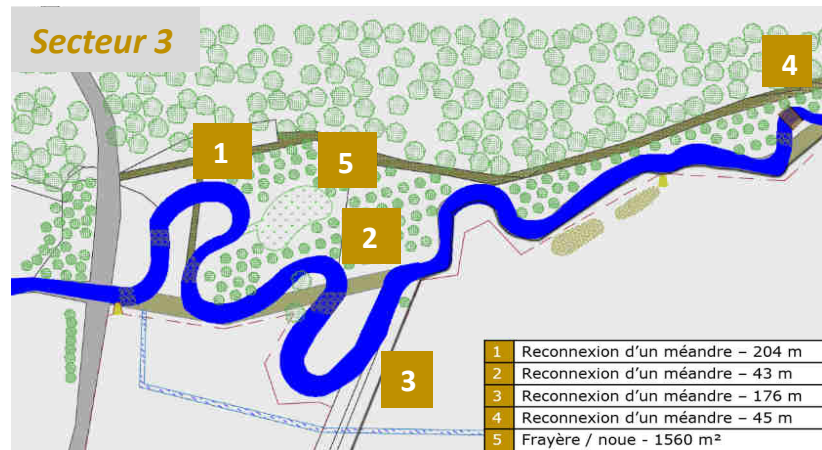
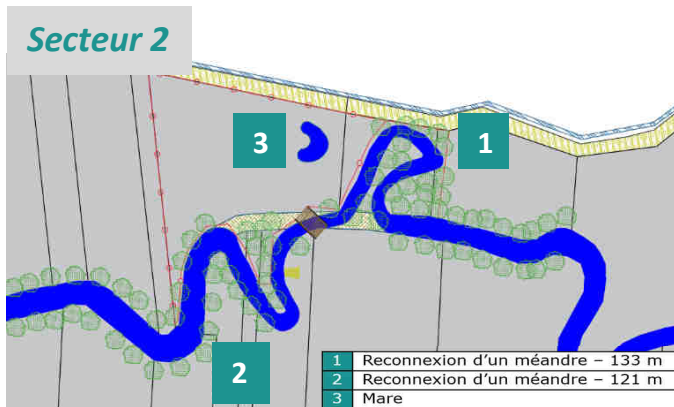
- 1 Ancien méandre
- 2 Peupleraie communale exploitée
- 3 Seuils
- 4 Lavoirs communaux
- 5 Peupleraie communale à exploiter
- 6 Noues
- 7 Complexe hydraulique du moulin de la Vacherie

Secteur 1
Après travaux



- 1 Reméandrage de l'Armanche - 975 m
- 2 Effacement des vannages du moulin
- 3 Création d'une platière - 2,9 ha
- 4 Reméandrage du Landion - 175 m
- 5 Banquettes alluvionnaires - 260 m
- 6 Reméandrage du Landion - 655 m
- 7 Banquettes alluvionnaires - 190 m
- 8 Frayères / noues - 4 000 m²
- 9 Mares - 5





Les chiffres clefs :

Tronçon	Avant travaux	Après travaux
Armançe secteur 1	576 m	976 m
Armançe secteur 2	652 m	1 120 m
Armançe secteur 3	80 m	264 m
Landion	1253 m	1 460 m
Recharge sédimentaire	-	450 m
Linéaire restauré	2 561 m	4 270 m

Coût du projet : 942 000 €



859 800 €



80 000 €



2 200 €

Une gestion contractualisée pour les 20 prochaines années :



Communauté de Communes
**Chaourçois
Val d'Armançe**



En photo



Les infos utiles :

<https://www.bassin-armancon.fr/site-d-observation-de-la-nature-de-davrey/>