



L'OBSERVATOIRE DE L'HYDROLOGIE DE FRANCHE-COMTÉ (OHFC)





Un objectif : **capitaliser**, **harmoniser** et **diffuser** les données et connaissances

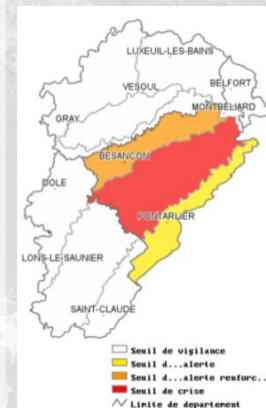
- des services de l'Etat
- des collectivités territoriales

L'Observatoire, qu'est-ce que c'est ?

- Une **plate-forme régionale** d'information
- A destination du **grand-public** et de tous les **acteurs du territoire**
- Un **outil de travail collaboratif**

L'Observatoire, à quoi ça sert ?

- à la **diffusion**, la **communication** et aux **échanges d'informations**
- à l'**anticipation** et la **prise de décision** pour la gestion des risques d'inondations et de sécheresses, **notamment en temps de crise**



Rubrique
« A LA UNE »

Utilisation des réseaux
sociaux

À LA UNE

Sécheresse : renforcement des mesures de restriction des usages de l'eau - 7 août 2015
Publié le Mardi 11 Août 2015
Les mesures de restriction des usages de l'eau ont été renforcées par arrêtés préfectoraux le 29 juillet dans le Jura (Haute-Chaine) et le 7 août en Haute-Saône (dépression Vosgienne). Plus d'informations ici :



PRÉVENTION DU RISQUE INONDATION EN RÉGION



CONTACT

Nous contacter :
DREAL de Franche-Comté
Service Prévention des Risques
17E rue Alain Savary
BP 1269
25005 BESANÇON CEDEX
contact@hydrologie-fc.fr

TEMPS RÉEL

LE DOUBS : Station hydrométrique de ROCHEFORT-SUR-NENON

COTE	DÉBIT	MÉTÉO ET TEMPÉRATURE
0.14m derniers relevés : à 6h00, le 17/08/2015	18.88m ³ /s derniers relevés : à 6h00, le 17/08/2015	Après-midi : 20°C 20°C Soirée : 20°C 14°C Nuit : 14°C 13°C Matin : 13°C 21°C


MÉTÉO FRANCE
Toujours un temps d'avance

Il s'agit de données « Temps réels, ni critiquées, ni validées, susceptibles d'être modifiées, et n'ayant aucune valeur officielle.


EN SAVOIR PLUS

ACCÉDER À L'ENSEMBLE DES STATIONS


CARTOGRAPHIE



CARTOGRAPHIE GÉNÉRALE
ACCÉDER



CARTOGRAPHIE ALÉAS
ACCÉDER




CARTOGRAPHIE ENJEUX
ACCÉDER

EN SAVOIR PLUS

ACCÉDER À LA CARTOGRAPHIE


HISTOIRE




DOCUMENTS ADMINISTRATIFS
(74 documents) CONSULTER



PRESSE
(248 documents) CONSULTER



COTES CRUES
(35 documents) CONSULTER



PLANS, CARTES
(23 documents) CONSULTER

EN SAVOIR PLUS

ACCÉDER AUX DOCUMENTS

Rubrique
« NOUS CONTACTER »
« NOUS INFORMER »

Trois onglets :
- TEMPS REEL
- CARTOGRAPHIE
- HISTOIRE



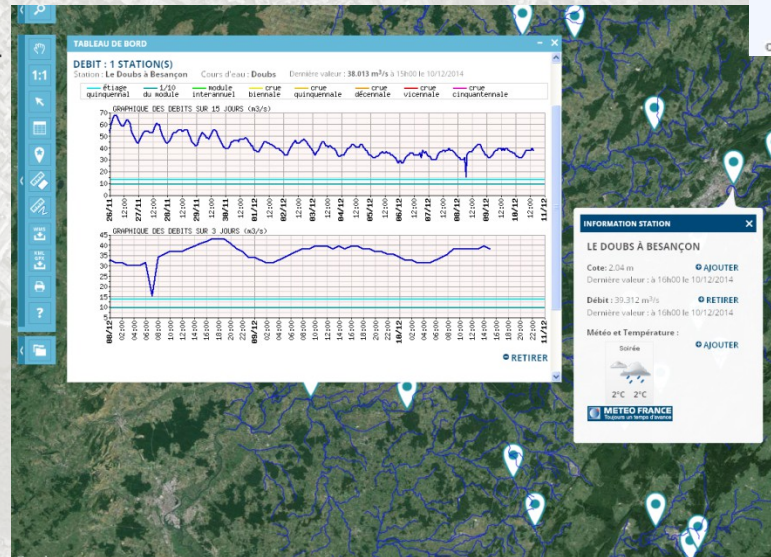
Principe de l'outil

Donner accès par un seul outil :

- Aux données **en temps réel**
- Aux **niveaux de vigilance crues**
- Aux **cartes** d'aléas et d'enjeu
- Laisses et repères de crues, photographies, fiches réflexes, etc.

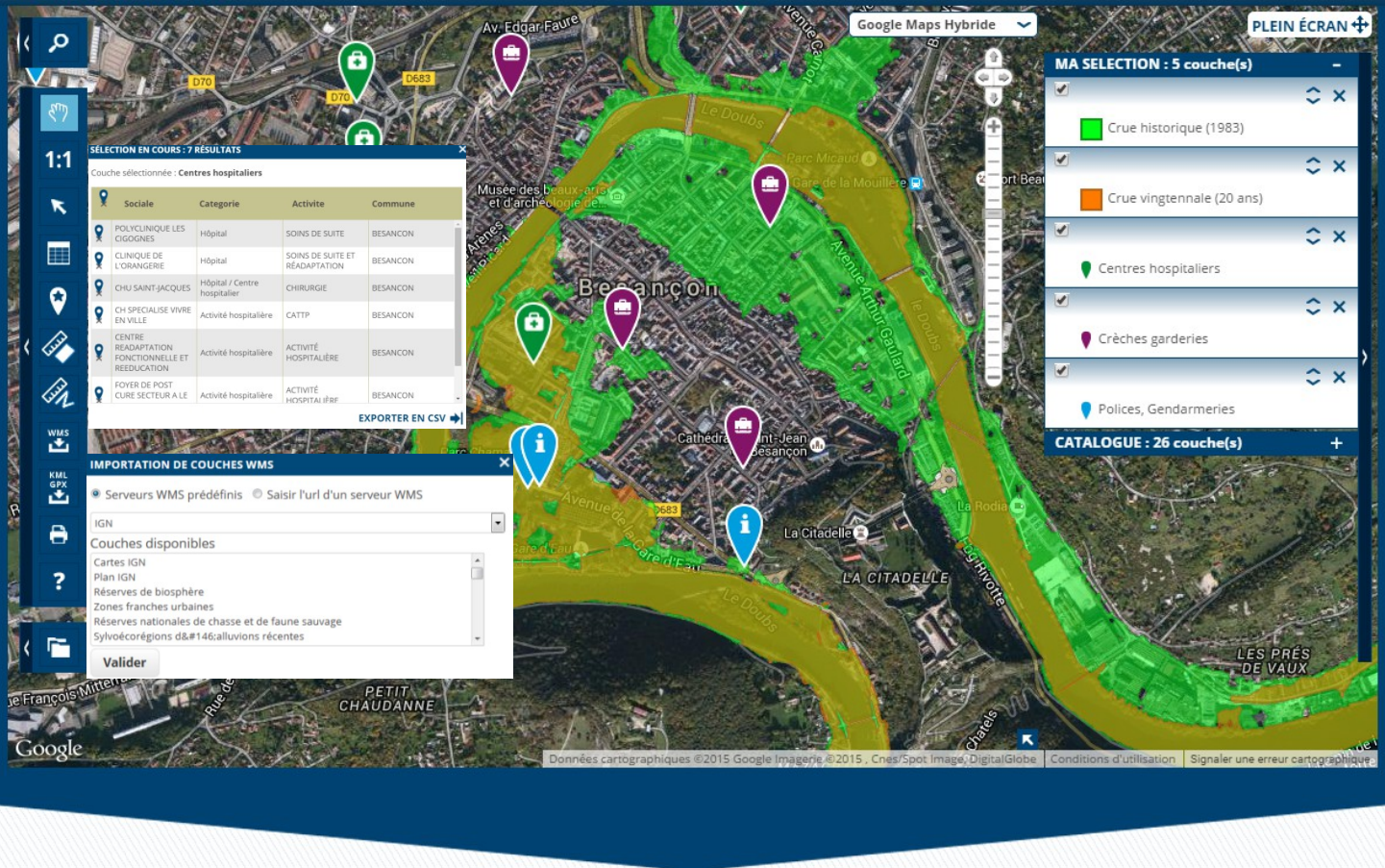


Carte n° : 19022013_10





CARTOGRAPHIE



Google Maps Hybride

PLEIN ÉCRAN

MA SÉLECTION : 5 couche(s)

- Crue historique (1983)
- Crue vingtennale (20 ans)
- Centres hospitaliers
- Crèches garderies
- Polices, Gendarmeries

CATALOGUE : 26 couche(s)

SÉLECTION EN COURS : 7 RÉSULTATS

Couche sélectionnée : Centres hospitaliers

Sociale	Categorie	Activite	Commune
POLYCLINIQUE LES CIGOGNES	Hôpital	SOINS DE SUITE	BESANCON
CLINIQUE DE L'ORANGERIE	Hôpital	SOINS DE SUITE ET READAPTATION	BESANCON
CHU SAINT-JACQUES	Hôpital / Centre hospitalier	CHIRURGIE	BESANCON
CH SPECIALISE VIVRE EN VILLE	Activité hospitalière	CATTP	BESANCON
CENTRE READAPTATION FONCTIONNELLE ET REEDUCATION	Activité hospitalière	ACTIVITE HOSPITALIERE	BESANCON
FOYER DE POST CURE SECTEUR A LE	Activité hospitalière	ACTIVITE HOSPITALIERE	BESANCON

EXPORTER EN CSV

IMPORTATION DE COUCHES WMS

Serveurs WMS prédéfinis Saisir l'URL d'un serveur WMS

IGN

Couches disponibles

- Cartes IGN
- Plan IGN
- Réserve de biosphère
- Zones franches urbaines
- Réserve nationale de chasse et de faune sauvage
- Sylvoécocorégions d’alluvions récentes

Valider

Données cartographiques ©2015 Google Imagery ©2015 Cnes/Spot Image, DigitalGlobe. Conditions d'utilisation Signaler une erreur cartographique

S'identifier :

> Nom d'utilisateur

> Mot de passe



- L'OBSERVATOIRE
- À LA UNE
- PRÉVENTION DU RISQUE INONDATION
- TEMPS RÉEL
- CARTOGRAPHIE
- HISTOIRE**
- THÉMATIQUES

Recherche

Tableau indiquant :
1° la hauteur des plus grandes crues connues
2° la hauteur des crues estimées les plus récentes.

Lieu où ont été observés	Crues notables					
	Date	Hauteur	Date	Hauteur	Date	Hauteur
Saône.						
St Albin	3 ^{juin} 1820	4,24	Nov ^{re} 1895	3,20	15 ^{avril} 1899	2,59
	2 ^{juin} 1820	4,02	Mars 1896	3,27	17 ^{avril} 1899	2,30
	18 ^{juin} 1820	3,89	Février 1897	3,66	Mai 1899	2,23
Gray	Nov ^{re} 1820	5,06	Nov. 1895	3,93	19 ^{8^{avril}} 1896	3,31
	2 ^{juin} 1820	4,47	Mars 1896	3,92	31 ^{avril} 1899	3,60
	18 ^{juin} 1820	4,20	Février 1897	3,97	Sept. 1899	3,02
Ognon.						
Touma	Décembre 1820	3,00	Janv. 1895	2,40	Sept. 1899	2,16
	Mars 1896	2,90	Février 1897	3,10	16 ^{avril} 1899	1,80
			Janv. 1899	2,40	22 ^{avril} 1899	1,64

© Archives Départementales du Jura



- Documents administratifs
- Presse
- Cotes et laisses de crues
- Plans et cartes
- Livres et ouvrages
- Photos et cartes postales
- Synthèses d'événements historiques
- Divers
- > En savoir plus**

Catégorie du document :



- Documents administratifs
- Presse
- Cotes, laisses de crues
- Plans, cartes
- Livres, ouvrages
- Photos, cartes postales
- Synthèses d'événements historiques
- Divers

Différence de hauteur d'eau dans les caves entre 1896 et 1897
mars 1897, service des eaux, ville de Besançon
(Bibliothèque et archives municipales de Besançon, série D)

A Besançon, le Doubs était le 4 février 1897 à une hauteur de 7,53 m au-dessus de l'étage

Noms	1896	1897
Mme Chabanon, rue de Joux	0,71	0,24
Mme de Bouches, rue de Joux	0,78	0,24
Mme de Bouches, rue de Joux	1,05	0,20
Mme de Bouches, rue de Joux	0,87	0,19
Mme de Bouches, rue de Joux	1,01	0,17
Mme de Bouches, rue de Joux	1,30	0,12
Mme de Bouches, rue de Joux	1,42	0,07
Mme de Bouches, rue de Joux	0,95	0,07
Mme de Bouches, rue de Joux	0,98	0,12
Mme de Bouches, rue de Joux	1,02	0,10
Mme de Bouches, rue de Joux	1,24	0,11
Mme de Bouches, rue de Joux	1,17	0,11
Mme de Bouches, rue de Joux	1,07	0,03
Mme de Bouches, rue de Joux	1,27	0,11
Mme de Bouches, rue de Joux	1,19	0,10
Mme de Bouches, rue de Joux	0,87	0,11

Plans des murs de soutènement projetés dans la traversée de Bletterans
Ponts-et-Chaussées, département du Jura, 1891



La République
13 et 14 juin 1963
(Archives départementales du Doubs)

Les Bisontins voient avec soulagement s'amorcer le mouvement de décrue


MICAVO SOUS LES EAUX

Si Besançon n'a pas connu l'ampleur du désastre général provoqué dans toute la région par une crue inouïe en ce début de juin, et dont la soudaineté a surpris tout le monde, il n'en reste pas moins que, durant ces deux derniers jours, l'ensemble de la population a suivi, avec une extrême attention et certains même avec anxiété, la montée rapide des eaux.

Autour de toute maison du jour et, surtout de la nuit, restaient en permanence des attroupements de personnes auprès des tableaux d'affichage où l'on pouvait lire les cotes publiées par le service des Eaux.

L'attente, comme la pluie, fut brutalement interrompue, s'est arrêtée de tomber et que le mouvement de décrue s'est manifesté en aval, déjà dans la journée de jeudi, tout en laissant compte du retard d'accroissement, il semble que désormais tout danger est écarté.

Durant la journée d'hier et pendant quelques heures, la rivière était encore élargie et à 17 heures, la cote du pont de la République...



CRUE : ANNÉE 1963

CRUE : ANNÉE 1957